

CENTRO DE OPERACIONES
DE EMERGENCIA NACIONAL

COEN



BOLETÍN INFORMATIVO N° 1304/ 14-ENERO-2019 / HORA: 5:00 PM

Última información

✓ **Desde mañana hasta el jueves se espera el incremento de lluvias en 193 provincias de la sierra y selva**

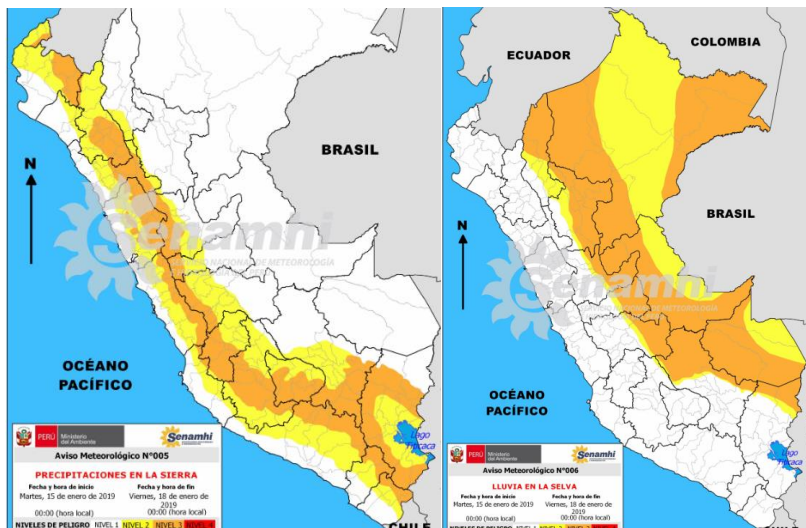
El Servicio Nacional de Meteorología e Hidrología (Senamhi) pronosticó la ocurrencia de lluvias de moderada a fuerte intensidad en un total de 193 provincias situadas en la sierra y selva de nuestro país, desde mañana martes 15 al jueves 17 de enero.

Para la sierra, específicamente en la parte norte, se registrarán acumulados mayores a los 20 milímetros de agua por día; mientras que en la sierra centro por encima de los 15 mm/día y en la sierra sur superarán los 25 mm/día. Además se espera nevadas en localidades por encima de los 3800 m.s.n.m. en la sierra sur y sobre los 4000 m.s.n.m. en la sierra centro.

No se descartan lluvias de ligera a moderada intensidad por trasvase en la costa, con acumulado por encima de 15 mm/día, en especial en Tumbes.

Por su parte, en la selva, estas precipitaciones vendrán acompañadas de descargas eléctricas y ráfagas de viento que alcanzarían los 50 kilómetros por hora. Asimismo, los valores más altos se presentarán los días 15 y 16, con acumulados que superarán los 50 mm/día.

Las provincias alertadas se ubican en los departamentos de **Amazonas, Ancash, Apurímac, Arequipa, Ayacucho, Cajamarca, Cusco, Huancavelica, Huánuco, Ica, Junín, La Libertad, Lambayeque, Lima, Loreto, Madre De Dios, Moquegua, Pasco, Piura, Puno, San Martín, Ucayali, Tacna y Tumbes.**



CENTRO DE OPERACIONES
DE EMERGENCIA NACIONAL

COEN

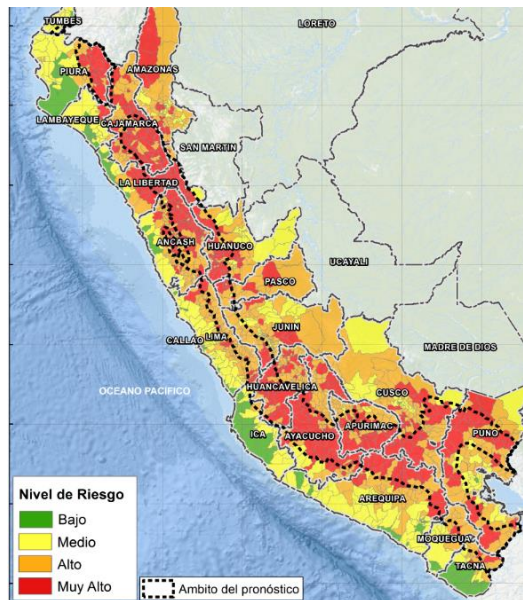


✓ **87 distritos situados en Cajamarca presentan riesgo muy alto de huaicos por lluvias**

El Centro Nacional de Estimación, Prevención y Reducción del Riesgo de Desastres (Cenepred) informó que el departamento de Cajamarca presenta un total de 87 distritos con un riesgo muy alto de afectación por deslizamientos, huaicos u otro tipo de movimientos de masa, luego que el Senamhi anunciara el inicio de lluvias de moderada a fuerte intensidad a partir de mañana en la sierra.

Según el escenario de riesgos emitido por esa institución, en total son 525 los distritos ubicados en 18 regiones comprendidos en esa situación, lo que afectaría también 68 jurisdicciones de la región Áncash; 58 de Ayacucho; 48 de La Libertad; 40 en Huancavelica y Huánuco, y 31 en Apurímac.

Así también, en 29 distritos del Cusco; 27 de Puno; 17 en Amazonas, Arequipa, Lima y Piura; 13 en Junín; 10 en Pasco; 3 en Tacna; 2 en Lambayeque y 1 en Moquegua. Ante ello, el Cenepred instó a las instituciones a tomar las precauciones para evitar afectaciones en la población.



✓ **Fuerzas Armadas realizarán labores de limpieza en calles anegadas de San Juan de Lurigancho**

Desde mañana, personal de las Fuerzas Armadas realizarán labores de limpieza en las zonas más afectadas por el aniego y la presencia de aguas servidas en el distrito de San Juan de Lurigancho. Asimismo, vehículos anfibios de la Marina se desplazarán a ese distrito para apoyar en la zona.

CENTRO DE OPERACIONES
DE EMERGENCIA NACIONAL

COEN



Tras una reunión de coordinación sostenida esta mañana entre el presidente Martín Vizcarra y los titulares de los ministerios de Salud, Defensa, Interior, Educación y Desarrollo e Inclusión Social, Essalud, así como de los alcaldes de Lima Metropolitana y San Juan de Lurigancho, y del jefe del Instituto Nacional de Defensa Civil (Indeci), se acordó programar acciones de respuesta ante la emergencia suscitada en esa jurisdicción.

De acuerdo al reporte complementario emitido por el Indeci, vehículos de Sedapal continúan con la extracción de aguas contaminadas con camiones Hidrojet y realizan la distribución de agua potable en la zona afectada. Esta misma empresa, con apoyo de vecinos de urbanizaciones cercanas, entregó desayunos a las familias afectadas y al personal que apoya en las labores de atención de la emergencia.

Por su parte, miembros de la Policía Nacional y Bomberos instalaron un punto de descontaminación masivo en el cruce de las avenidas Próceres de la Independencia con Tusilagos, tanto para el personal policial como para los habitantes de la zona afectada, a fin de retirar sólidos contaminantes.

Asimismo, la Dirección General de Gestión del Riesgo de Desastres y Defensa Nacional en Salud del Ministerio de Salud, informó que hasta el momento se han realizado 298 atenciones y otras 90 en salud mental. Se ha movilizado 163 personas, entre brigadistas y profesionales de la salud, y 28 ambulancias; se ha entregado 3,880 mascarillas y 35 botellas de alcohol.



✓ Cusco: restablecen paso en vía férrea de Machupicchu obstruida por caída de piedras

El tránsito en el kilómetro 108 de la línea férrea de la ruta Machupicchu- Ollantaytambo, en el Cusco, fue restablecido luego que una roca de gran magnitud así como pequeñas piedras cayeran producto de las lluvias, obstruyendo el normal paso del tren que se desplazaba del distrito de Ollantaytambo a Machupicchu, informó la Policía Nacional.

CENTRO DE OPERACIONES
DE EMERGENCIA NACIONAL

COEN



Los trabajos de recuperación de la línea estuvieron a cargo de la empresa Perú Rail. Cabe indicar que durante el derrumbe suscitado no se registró daños materiales ni personales. A esta hora, el tránsito se realiza con normalidad.



✓ **Huánuco: Provías Nacional realiza limpieza de vías afectadas por deslizamiento y huaico en dos distritos**

Trabajadores de Provías Nacional se encuentran trabajando en el restablecimiento de dos vías afectadas por la ocurrencia de deslizamiento y huaico que se presentaron en los distritos de Chinchao y San Rafael, de las provincias de Ambo y Huánuco, región Huánuco, respectivamente, suscitados durante la víspera.

En Chinchao, PVN-Huánuco realizó trabajos de limpieza en el tramo Carpish - El Miradorla, habilitándose el tránsito por un solo carril y hoy se retomó las labores limpieza de material de deslizamiento con apoyo de una retroexcavadora, un cargador frontal y un volquete. La circulación de vehículos se da en forma restringida.

Asimismo, en el distrito de San Rafael se viene trabajando en el tramo San Rafael – Ambo con el apoyo de una excavadora, por lo que las unidades circulan desde las 12:00 horas por el carril derecho. El tránsito en esa zona también está restringido.

CENTRO DE OPERACIONES
DE EMERGENCIA NACIONAL

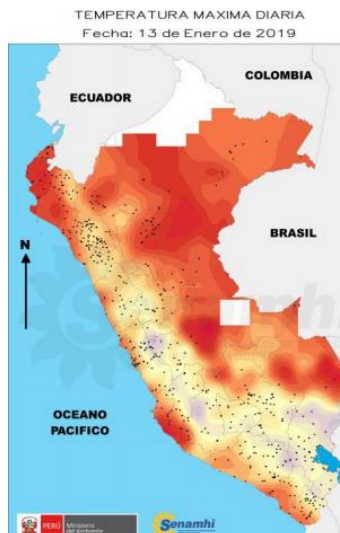
COEN



✓ **Distritos ubicados en Piura, Tumbes y San Martín presentaron las temperaturas más alta del país**

Los distritos de **Marcavelica (Piura)**; **San Jacinto (Tumbes)** y **Tingo de Ponasa (San Martín)** registraron temperaturas de **37.2, 36.5 y 36.4 grados centígrados** en las estaciones Mallares, Rica Playa y Tingo de Ponaza, siendo los valores más altos del país, informó el Senamhi.

También en Piura, **el distrito de Lancones** registró **35.9°C**; **Balsas (Cajamarca)** **35.8°C** y **Las Lomas (Piura)** **35.4°C**. En tanto, las temperaturas más bajas se reportaron en **Yanahuara (Arequipa)** con **-3°C**; **Marcapomacocha (Junín)** con **-1.8°C** y **San Antonio de Chuca (Arequipa)** con **-1.2°C**.



CENTRO DE OPERACIONES
DE EMERGENCIA NACIONAL

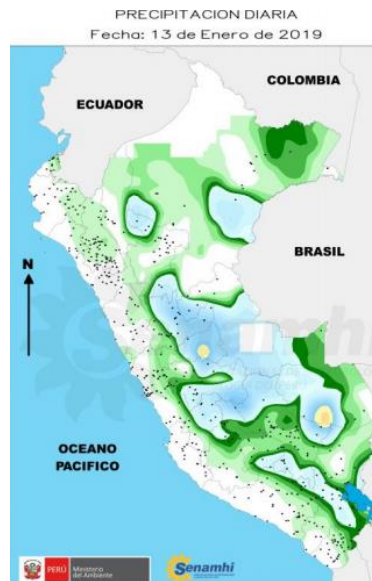
COEN



✓ **Distritos de Hermilio Valdizán (Huánuco) y Camanti (Cusco) registraron los mayores acumulados de lluvia**

Con valores **42 y 41.2 milímetros de agua por día**, los distritos de **Hermilio Valdizán (Huánuco) y Camanti (Cusco)** soportaron en las últimas 24 horas los mayores acumulados de lluvia a nivel nacional, en las estaciones La Divisoria y Quincemil, respectivamente, informó el Senamhi al **COEN**.

Asimismo, de acuerdo al monitoreo de precipitaciones elaborado por dicha entidad, en **Lircay (Huancavelica)** se presentó un día “muy lluvioso”, con un acumulado pluvial de **21.1 mm**; en tanto que en **Puno (Puno), Jauja y Huachac (Junín)** se registró un día “lluvioso”, al acumular cada uno **18.5 mm, 15.9 mm y 15.7 mm**;



Pronósticos del tiempo según SENAMHI

- ✓ Lluvias de moderada a fuerte intensidad acompañadas de descargas eléctricas y ráfagas de viento se presentarán en la selva alta.
- ✓ Asimismo, precipitaciones de moderada intensidad con descargas eléctricas y se prevé en la sierra centro- sur, con probabilidad de nevadas en las zonas situadas por encima de los 3,800 m.s.n.m.
- ✓ En tanto, lluvias por trasvase se espera en algunos sectores de la costa.

CENTRO DE OPERACIONES
DE EMERGENCIA NACIONAL

COEN



- ✓ Estas lluvias afectarán las regiones **Loreto, San Martín, La Libertad, Áncash, Ucayali, Huancavelica, Huánuco, Pasco, Junín, Lima, Ayacucho, Apurímac, Arequipa, Cusco, Puno y Moquegua.**



Recomendaciones

El Centro de Operaciones de Emergencia Nacional (COEN) brinda las siguientes recomendaciones ante la ocurrencia de lluvias intensas e inundaciones:

- ✓ Si tiene una casa con techo de esteras protéjalo con plástico o bolsas de cemento, dándole una pendiente para la evacuación de aguas.
- ✓ Si vive cerca de algún cauce, cuente con sacos de tierra o arena para evitar el ingreso de agua.
- ✓ Mantenga la azotea de su casa despejada y proteja el techo con una capa de concreto, con pendiente hacia el ducto de desfogue de agua.
- ✓ Apoye la reubicación de familias ubicadas en las partes bajas o en los cauces de los ríos secos.
- ✓ Es necesario ganar altura lo antes posible y alejarse de los cauces y laderas de los ríos por posibles desbordes o inundaciones.
- ✓ Tenga presente que deslizamientos, flujos de lodo y derrumbes pueden acelerarse durante lluvias intensas.
- ✓ Si va conduciendo, disminuye la velocidad, tome precauciones y no se detenga en zonas donde puede fluir gran cantidad de agua.
- ✓ Con el asesoramiento de las autoridades de Defensa Civil, pueden hacer un dren o canal, con picos y lampas para que el agua de lluvia corra en lo posible por el centro

CENTRO DE OPERACIONES
DE EMERGENCIA NACIONAL

COEN



de la calle y no por las fachadas. Si la calle tiene asfalto solo deje correr el agua de lluvia.

- ✓ No destape los buzones y proteja las tuberías de desagüe.
- ✓ El agua de lluvia con barro no debe entrar en los buzones ni en los desagües de tu casa.
- ✓ No atraviese con su vehículo ni a pie los tramos inundados.

Estado en acción

✓ **Damnificados por lluvias**

❖ **Piura: intensifican acciones de prevención y control del Aedes Aegypti en Chulucanas**

A fin de evitar la aparición de casos de dengue y otras enfermedades, personal de la Sub Región de Salud Morropón Huancabamba intensificó las acciones de prevención y control del Aedes Aegypti, informó el Gobierno regional de Piura.

En este sentido, se viene explicando con material informativo detalles sobre la enfermedad, se inspecciona las viviendas, se coloca el larvicida (piriproxifen) para eliminar las larvas, y también se advierte que en recipientes y floreros no debe haber agua.

Durante la actividad, se contó con el apoyo de la Policía Municipal de Chulucanas para la apertura de viviendas cerradas y renuentes.

